

شرف - إخاء - عدل



الجمهورية الإسلامية الموريتانية  
الوزارة الأولى

تأشيرة: م.ع.ت.ن.ج.ر.

يتضمن إنشاء بلديات في مقاطعة عدل بـكرو

مرسوم رقم

الوزارة الأولى  
Ministère Secrétariat Général du Gouvernement  
تأشيرة التشريع  
VISA LEGISLATION

إن الوزير الأول؛

بناء على تقرير من وزير الداخلية واللامركزية،

وبعد الاطلاع على:

- دستور 20 يوليو 1991، المراجع سنوات 2006، 2012 و 2017؛
- الأمر القانوني رقم 87-289 الصادر بتاريخ 20 أكتوبر 1987، المعدل، الذي يلغي ويحل محل الأمر القانوني رقم 86-134 بتاريخ 13 أغسطس 1986 المنشئ للبلديات؛
- الأمر القانوني رقم 90-002 الصادر بتاريخ 30 يناير 1990 المتضمن تنظيم الإدارة الإقليمية؛
- المرسوم رقم 282.2011 الصادر بتاريخ 10 نوفمبر 2011 المحدد لصلاحيات المسؤولين الإقليميين والمتضمن الهيكل التنظيمي للدوائر الإدارية؛
- المرسوم رقم 88-160 الصادر بتاريخ 06 ديسمبر 1988 المتضمن إنشاء بلديات في مقاطعة أموج؛
- المرسوم رقم 151-2021 الصادر بتاريخ 15 سبتمبر 2021 المتضمن إنشاء مقاطعة عدل بـكرو بولاية الحوض الشرقي؛
- المرسوم رقم 037-2022 الصادر بتاريخ 30 مارس 2022 المتضمن تعيين الوزير الأول؛
- المرسوم رقم 039-2022 الصادر بتاريخ 31 مارس 2022 المتضمن تعيين أعضاء الحكومة؛
- المرسوم رقم 157-2007 الصادر بتاريخ 6 سبتمبر 2007 المتعلق بمجلس الوزراء وصلاحيات الوزير الأول والوزراء؛
- المرسوم رقم 357-2019 الصادر بتاريخ فاتح أكتوبر 2019، المعدل، المحدد لصلاحيات وزير الداخلية واللامركزية وتنظيم الإدارة المركزية لقطاعه.

بعد استماع مجلس الوزراء بتاريخ 26 دجمبر 2022

يرسم

المادة الأولى: تنشأ في مقاطعة عدل بـكرو بلديات تحدد تسمياتها ومقراتها وحدودها الترابية على النحو التالي:

### I - بلدية عدل بـكرو

مقرها في عدل بـكرو، وتبين حدودها الترابية على النحو التالي:

- من الشمال: تحدها بلدية سفان عبر الخط الواصل بين النقاط C1. C2. C3. C4 ومقاطعة امرج عبر الخط الواصل بين النقطتين C4 و C5 ذاتي الإحداثيات الجغرافية التالية:

C1	-6° 53' 16,998"	15° 34' 55,4016"
C2	-6° 56' 8,5848"	15° 36' 11,5956"
C3	-6° 58' 11,6544"	15° 39' 10,962"
C4	-7° 1' 40,2924"	15° 37' 21,6696"
C5	-7° 8' 55,8744"	15° 37' 26,4792"

- من الغرب: تحدها مقاطعة امرج عبر الخط الواصل بين النقطتين C5 و C6 ذاتي الإحداثيات الجغرافية التالية:

C5	-7° 8' 55,8744"	15° 37' 26,4792"
C6	-7° 8' 52,512"	15° 30' 00"

- من الجنوب: تحدها جمهورية مالي عبر الخط الواصل بين النقطتين C6 و C7 ذاتي الإحداثيات الجغرافية التالية:

C6	-7° 8' 52,512"	15° 30' 00"
C7	6° 50' 57,9048"	15° 30' 00"

- من الشرق: تحدها بلدية المصكول عبر الخط الواصل بين النقطتين C1 و C7 ذاتي الإحداثيات الجغرافية التالية:

C1	-6° 53' 16,998"	15° 34' 55,4016"
C7	6° 50' 57,9048"	15° 30' 0"

## II - بلدية المصكول

مقرها في المصكول لبيظ، وتبين حدودها الترابية على النحو التالي:

- من الشمال: تحدها مقاطعتا باسكنو والنعمة عبر الخط الواصل بين النقطتين B و B1 ذاتي الإحداثيات الجغرافية التالية:

B	-6° 15' 00"	16° 00' 00"
B1	-6° 34' 7,7304"	16° 1' 24,2148"

- من الغرب: تحدها بلديتي سفان وعدل بگرو عبر الخط الواصل بين النقاط B1 و C1- C7 ذاتي الإحداثيات الجغرافية التالية:

B1	-6° 34' 7,7304"	16° 1' 24,2148"
C	-6° 47' 47,5692"	15° 44' 54,1248"
C1	-6° 53' 13,7148"	15° 34' 51,8772"
C7	6° 50' 57,9048"	15° 30' 0"

- من الجنوب: تحدها جمهورية مالي عبر الخط الواصل بين النقطتين A و C7 ذاتي الإحداثيات الجغرافية التالية:

A	-6° 15' 00"	15° 30' 00"
C7	6° 50' 57,9048"	15° 30' 00"

- من الشرق: تحدها مقاطعة باسكنو عبر الخط الواصل بين النقطتين A و B ذاتي الإحداثيات الجغرافية التالية:

A	-6° 15' 00"	15° 30' 00"
B	-6° 15' 00"	16° 00' 00"

## III - بلدية سفان

مقرها في سفان، وتبين حدودها الترابية على النحو التالي:

- من الشمال: تحدها مقاطعة النعمة عبر الخط الواصل بين النقاط B1- B2 و B3 ذاتي الإحداثيات الجغرافية التالية:

B1	-6° 34' 7,7304"	16° 1' 24,2148"
B2	-7° 8' 37,41"	16° 6' 4,914"
B3	-7° 8' 39,4008"	16° 5' 56,9472"

- من الغرب: مقاطعة أمرج عبر الخط الواصل بين النقاط B3- B4- B5- B6- B7- B8- B9- C4 ذاتي الإحداثيات الجغرافية التالية:

B3	-7° 8' 39,4008"	16° 5' 56,9472"
B4	-7° 12' 11,7"	16° 4' 11,442"
B5	-7° 9' 24,2424"	16° 2' 28,6188"
B6	-7° 2' 15,0684"	15° 51' 44,1396"
B7	-7° 2' 57,1596"	15° 49' 3,9216"
B8	-7° 2' 15,0684"	15° 45' 53,7804"
B9	-7° 2' 33,3708"	15° 43' 1,1928"
C4	-7° 1' 40,2924"	15° 37' 21,6696"

- من الجنوب: تحدها بلدية عدل بگرو عبر الخط الواصل بين النقاط C1- C2- C3- C4 ذاتي الإحداثيات الجغرافية التالية:

C1	-6° 53' 16,998"	15° 34' 55,4016"
C2	-6° 56' 8,5848"	15° 36' 11,5956"

C3	-6° 58' 11,6544"	15° 39' 10,962"
C4	-7° 1' 40,2924"	15° 37' 21,6696"
- من الشرق: تحدها بلدية المصكول عبر الخط الواصل بين النقاط B1 - C - ذاتي الإحداثيات الجغرافية التالية:		
B1	-6° 34' 7,7304"	16° 1' 24,2148"
C	-6° 47' 47,5692"	15° 44' 54,1248"
C1	-6° 53' 16,998"	15° 34' 55,4016"

**المادة 2:** تلغى كافة الأحكام السابقة المخالفة لهذا المرسوم.

**المادة 3:** يكلف وزير الداخلية واللامركزية بتنفيذ هذا المرسوم الذي ينشر في الجريدة الرسمية للجمهورية الإسلامية الموريتانية.

حرر بنواكشوط بتاريخ \_\_\_\_\_

06 FEV 2023

محمد ولد بلال مسعود

وزير الداخلية واللامركزية  
محمد أحمد ولد محمد أمين



التوزيع:

- وأ
- وأع/رج
- و.د.ل
- ولاية الحوض الشرقي
- مقاطعة عدل بكر
- جميع القطاعات الوزارية
- ج.ر
- و.و





VISA : DGLTEJO

2023-035

Décret n° \_\_\_\_\_ / portant création de communes dans la Moughataa de Adel Bagrou

LE PREMIER MINISTRE ;

Sur rapport du Ministre de l'Intérieur et de la Décentralisation ;

- Vu la Constitution du 20 juillet 1991, révisée en 2006, 2012 et en 2017 ;
- Vu l'ordonnance n°87-289 du 20 octobre 1987, modifiée, abrogeant et remplaçant l'ordonnance n°86-134 du 13 août 1986, instituant les communes ;
- Vu l'ordonnance n°90-02 du 30 janvier 1990, portant organisation de l'Administration Territoriale ;
- Vu le décret n°2011-282 du 10 novembre 2011, définissant les attributions des responsables territoriaux et portants organigrammes des Circonscriptions Administratives ;
- Vu le décret n°88-160 du 06 décembre 1988, portant création de communes dans la Moughataa d'Amourj ;
- Vu le décret n°151-2021 du 15 septembre 2021, portant création de la Moughataa d'Adel Bagrou dans la Wilaya du Hodh Echarghi ;
- Vu le décret n°037-2022 du 30 mars 2022, portant nomination du Premier Ministre ;
- Vu le décret n°039-2022 du 31 mars 2022, portant nomination des membres du Gouvernement ;
- Vu le décret n°157-2007 du 06 septembre 2007, relatif au Conseil des Ministres et aux attributions du Premier Ministre et des Ministres ;
- Vu le décret n°357-2019 du 1<sup>er</sup> octobre 2019, modifié, fixant les attributions du Ministre de l'Intérieur et de la Décentralisation et l'organisation de l'Administration Centrale de son Département.

Le Conseil des Ministres entendu, le 26 décembre 2022

## DECRETE

**Article premier :** Il est créé, dans la Moughataa de Adel Bagrou, les communes dont les dénominations, sièges et limites territoriales sont fixés ainsi qu'il suit :

### I - Commune de Adel Bagrou

Son siège est à Adel Bagrou et ses limites territoriales sont fixées ainsi qu'il suit :

- **Au Nord :** La Commune de Sevane par la ligne joignant les points C1, C2, C3, C4 et la Moughataa d'Amourj par les points C4 et C5 dont les coordonnées sont comme suit :

C1	-6° 53' 16,998"	15° 34' 55,4016"
C2	-6° 56' 8,5848"	15° 36' 11,5956"
C3	-6° 58' 11,6544"	15° 39' 10,962"
C4	-7° 1' 40,2924"	15° 37' 21,6696"
C5	-7° 8' 55,8744"	15° 37' 26,4792"

- **A l'Ouest :** La Moughataa d'Amourj par la ligne joignant les points C5 et C6 dont les coordonnées sont comme suit :

C5	-7° 8' 55,8744"	15° 37' 26,4792"
C6	-7° 8' 52,512"	15° 30' 00"

- **Au Sud** : La République du Mali par la ligne joignant les points C6 et C7 dont les coordonnées sont comme suit :

C6	-7° 8' 52,512"	15° 30' 00"
C7	6° 50' 57,9048"	15° 30' 00"

- **A l'Est** : La Commune d'Elmassgoul par la ligne joignant les points C1 et C7 dont les coordonnées sont comme suit :

C1	-6° 53' 16,998"	15° 34' 55,4016"
C7	6° 50' 57,9048"	15° 30' 0"

## II - Commune d'Elmassgoul

Son siège est à Elmassgoul Lebiadh et ses limites territoriales sont fixées ainsi qu'il suit :

- **Au Nord** : Les Moughataas de Néma et Bassiknou par la ligne joignant les points B et B1 dont les coordonnées sont comme suit :

B	-6° 15' 00"	16° 00' 00"
B1	-6° 34' 7,7304"	16° 1' 24,2148"

- **A l'Ouest** : Les Communes de Sevane et Adel Begrou par la ligne joignant les points B1, C, C1 et C7 dont les coordonnées sont comme suit :

B1	-6° 34' 7,7304"	16° 1' 24,2148"
C	-6° 47' 47,5692"	15° 44' 54,1248"
C1	-6° 53' 13,7148"	15° 34' 51,8772"
C7	6° 50' 57,9048"	15° 30' 0"

- **Au Sud** : La République du Mali par la ligne joignant les points A et C7 dont les coordonnées sont comme suit :

A	-6° 15' 00"	15° 30' 00"
C7	6° 50' 57,9048"	15° 30' 0"

- **A l'Est** : La Moughataa de Bassiknou par la ligne joignant les points A et B dont les coordonnées sont comme suit :

A	-6° 15' 00"	15° 30' 00"
B	-6° 15' 00"	16° 00' 00"

## III - Commune de Sevane

Son siège est à Sevane et ses limites territoriales sont fixées ainsi qu'il suit :

- **Au Nord** : La Moughataa de Néma par la ligne joignant les points B1, B2 et B3 dont les coordonnées sont comme suit :

B1	-6° 34' 7,7304"	16° 1' 24,2148"
B2	-7° 8' 37,41"	16° 6' 4,914"
B3	-7° 8' 39,4008"	16° 5' 56,9472"

- **A l'Ouest** : La Moughataa d'Amourj par la ligne joignant les points B3, B4, B5, B6, B7, B8, B9 et C4 dont les coordonnées sont comme suit :

B3	-7° 8' 39,4008"	16° 5' 56,9472"
B4	-7° 12' 11,7"	16° 4' 11,442"
B5	-7° 9' 24,2424"	16° 2' 28,6188"
B6	-7° 2' 15,0684"	15° 51' 44,1396"
B7	-7° 2' 57,1596"	15° 49' 3,9216"
B8	-7° 2' 15,0684"	15° 45' 53,7804"
B9	-7° 2' 33,3708"	15° 43' 1,1928"
C4	-7° 1' 40,2924"	15° 37' 21,6696"



- **Au Sud** : La Commune d'Adel Bagrou par la ligne joignant les points C1, C2, C3 et C4 dont les coordonnées sont comme suit :

C1	-6° 53' 16,998"	15° 34' 55,4016"
C2	-6° 56' 8,5848"	15° 36' 11,5956"
C3	-6° 58' 11,6544"	15° 39' 10,962"
C4	-7° 1' 40,2924"	15° 37' 21,6696"

- **A l'Est** : La Commune d'Elmassgoul par la ligne joignant les points B1, C et C1 dont les coordonnées sont comme suit :

B1	-6° 34' 7,7304"	16° 1' 24,2148"
C	-6° 47' 47,5692"	15° 44' 54,1248"
C1	-6° 53' 16,998"	15° 34' 55,4016"

**Article 2** : Sont abrogées toutes les dispositions antérieures contraires au présent décret.

**Article 3** : Le Ministre de l'Intérieur et de la Décentralisation est chargé de l'exécution du présent décret qui sera publié au Journal Officiel de la République Islamique de Mauritanie.

Fait à Nouakchott, le \_\_\_\_\_

06 FEV 2023

Mohamed Ould Bilal Messoud



Le Ministre de l'Intérieur et de la Décentralisation

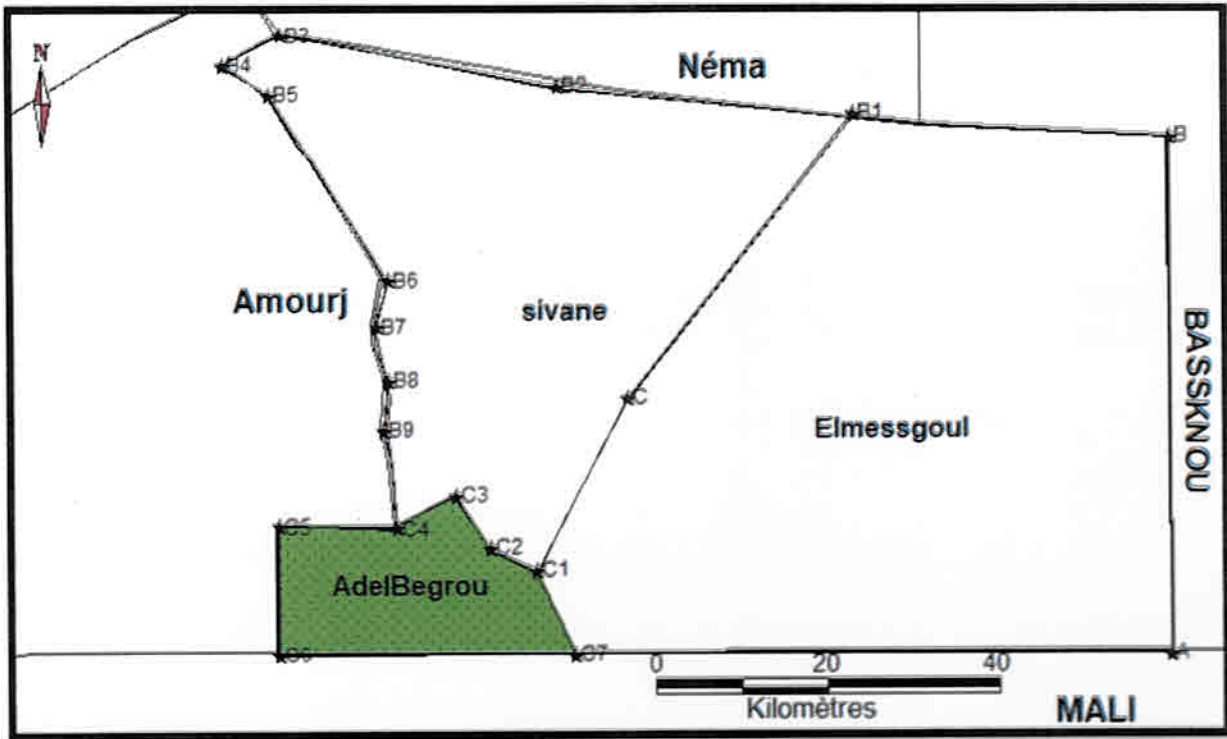
Mohamed Ahmed Ould Mohamed Lemine



**Ampliations**

- MSG/PR
- SGG
- MIDEK
- DGLTEJO
- IGE
- Wilaya du Hodh Echarghi
- Moughataa de Adel Bagrou
- AN

خريطة بلدية عدل بكر:



LISTE DES LOCALITES DE LA COMMUNE D'ADEL BEGROU

Dar Elkheir  
Wadje  
Delaha  
Cham  
Maghandia

Ehel Meijnatt  
Deizane  
Ehel Ada  
Lighatha  
Lighatha Ehel Taleb Brahim  
Sombi 1  
Sombi 2  
Sombi 3  
Eljedida Ighrouguene  
Debay Elmahrad  
Oum Ghveivira  
Jrana  
Mabrouk Jrana  
Boudhbae  
Nebka

Ehel  
heretane  
Ksar El-Barka

الوزارة الامانة العامة للحكومة  
Ministère Secrétariat Général du Gouvernement  
تأشيرة التسيويع  
IF VISA LEGISLATION

Ehel Mboirik  
Ehel Abeid  
Ehel Maetough  
Medina Ehel Kaber  
Medina Rass Elvil  
Mouftaha  
Ehel Mhaimid  
Ehel Sidahmed  
Rass Elvil  
Ehel Sidi Ould Eli Ould Brahim  
Medinett Mouftah Elkheir  
Ehel Salem  
Ehel Bowba  
Ehel Amou  
Debay Hamdinou  
Mebrouk Skakna  
Ehel Dah  
Ehel Eguelay  
Boubzeirida  
Ebatt Idabek  
Rmeili 1  
Rmeili 2  
Tleih Ehel Sweidi  
Tleih Ehel Sweilek  
Nezaha Aba  
Kouneib 2  
Dhrae Levrass  
Nbeyitt Ar  
Dioukriya  
Bay Ehel Ahmed Seiloum  
Elmoumna  
Mebrouk Ehel Ahmedna  
Assekra  
Ehel Enaji Ould Ahmed Chedad  
Lekreiss  
Adel Begrou  
Mberey Eljedida  
Mberey Ehel Elghadima  
Mberey Ehel  
Legaida  
Mzeimid  
Oum Sfeya  
Dar Naim Zmarig  
  
Ehel Kheir Alla  
Mbaratt Erma  
Mbaratt Erma Ehel Eamara  
Kouneib 1

El-Basra  
Rague



Taroumena 1  
Taroumena 2  
Dar Esselam Idabek  
Sass  
Aine Elbarouk Idabek  
Aine Elbarouk Awlad Aloul  
Dar Naim Idabek  
Essaida  
Medinett Sag  
Elmechrae  
Ehel Esseni

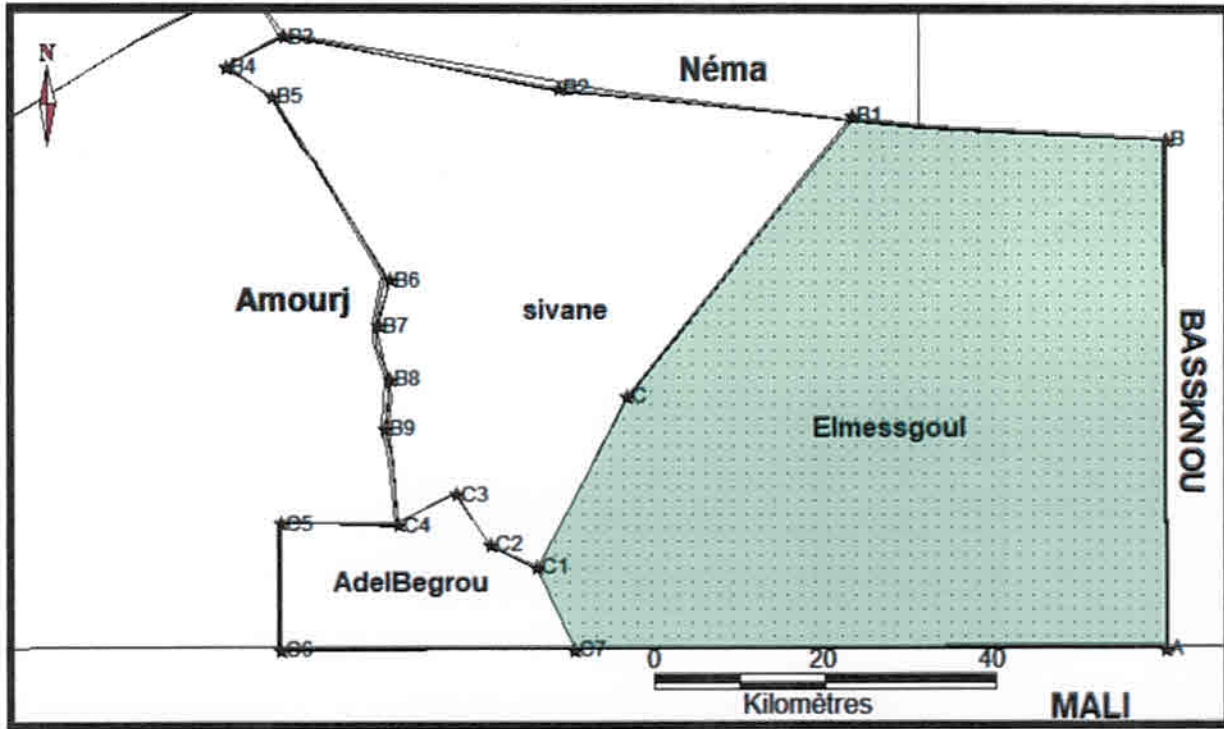
ANNEXE الملحقات

CARTES DES COMMUNNES DE LA MOUGHATAA

خرائط بلديات المقاطعة

CARTE DE LA COMMUNE DE ELMESSGOUL

خريطة بلدية المصكول



LISTE DES LOCALITES DE LA COMMUNE D'ELMESSGOUL

- Moileh Echorva
- Ehel Oudaa Ould Haj Oumarou
- Ghlig Ehel Moulay Hachem
- Guembett Ehel Moulay Hachem
- Archane Ehel Bougass
- Archane Elbarouk
- Keibane
- Touama
- Jelak 2
- Jelak 3
- Ehel Hdeidemine
- Jelak 1
- Jengui
- Zoueiratt Ar
- Zbeira
- Chega Edakhna
- Bassata
- Lehweitt
- Ar

الوزارة العامة للحكومة  
Ministère Secréariat Général du Gouvernement  
مكتب التسجيل  
01 VISA LEGISLATION

Ehel Barka  
Ehel Samba  
Lemghayiss  
Garn Chouamatt  
Gourar  
Namouss  
Bounouara (Ehel Baba)  
Bounouara (Ehel Yenja)  
Boughla  
Ehel Elbou  
Ehel Neni  
Souviya  
Ehel Oumar  
Diebel  
Ehel Salem  
Ehel Khyar  
Ehel Waouh  
Irchiwnatt  
Guetae Elbambariya  
Ehel Hemed  
Elmasgoul 2  
Elmasgoul 3  
Elmasgoul 1  
Mboutt  
Ehel Elveijeh  
Kheir Oumou  
Elberbar  
Teki  
Debay Ledress  
Elmessewli  
Mkemeni 2  
Ehel Ahmed Louli  
Ehel Mohamed Lemine  
Goubya Ehel Mohamed Navae  
Goubya Eljedida  
Goubya Elmesjid  
Goubya 1  
Goubya 2  
Elbouteniya 1  
Elbouteniya 2  
Elbouteniya Ehel Messoud  
Leghdeira  
Dar Esselam Ehel Houmeid  
Goubya Sava  
Mebrouk Leghdeira  
Ehel Erahel  
Ehel Essenoussi  
Tewmi Ehel Taleb Ahmed



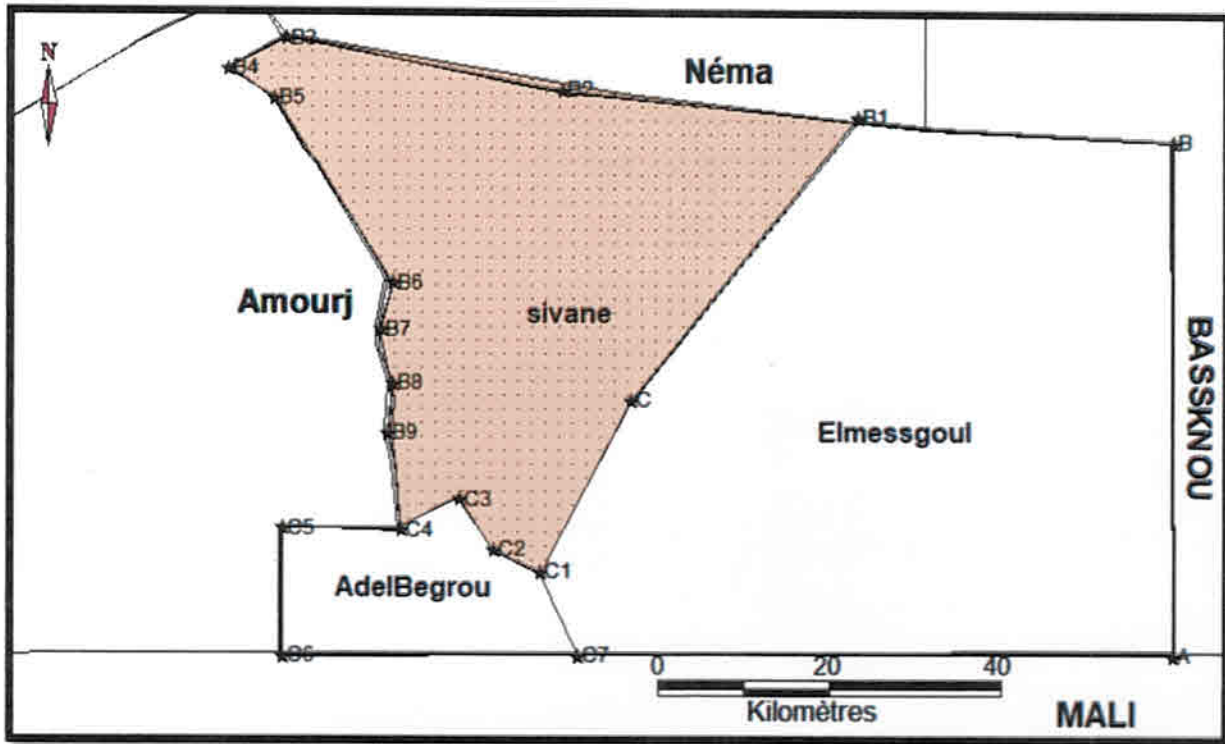
Rmeili 3  
Debay Targalett  
Elmedina Elkhadra  
Sava Ghoulam  
Medina Targualett  
Vedra Elberiga  
Enagh Jmel  
Goubya Elkhadhra  
Tleih Bouya  
Ehel Medou Ould Khairala  
Abeidalahi

Mghaidiya2  
Mghaidiya

Mbaratt Legraf  
Boulekiya  
Lekreis Ehel Elmokhtar  
Lekreis Ehel Lehsene  
Arche Elbarka Ehel Chighali  
Ehel Cheikh Mohamed Laghdhaf  
Kouneib 3

M'gueidiya El-  
Beidha

خريطة بلدية سفان:



LISTE DES LOCALITES DE LA COMMUNE DE SIVANE

Ehel Mahmoud  
 Magtae Ndernaya 1  
 Bedr  
 Vassala  
 Souhbi  
 Ehel Nthieh  
 Ehel Moilid  
 Guetae Lemize 1  
 Guetae Lemize 2

Ehel Belaid  
 Ehel Brahim  
 Vori Ehel Moilid  
 Boumemsouha  
 Mohamed Ould Salek  
 Vori 1  
 Baghdad  
 Eljedida  
 Oum Dhleimine  
 Naira  
 Ehel Hamadi  
 Sivane 1

الوزارة الأمانة العامة للحكومة  
 Ministère Secrétariat Général de l'Administration  
 لأمشيرة التشريع  
 II VISA LEGISLATION

Ehel Abd Elmewla  
Sivane 2  
Tawav  
Eladala  
Zreiva  
Belatiya  
Behdi  
Achweyif  
Medinett Ehel Badi  
Ehel Essabar  
Lemhairid Lehritha  
Zraviyatt  
Ghadeni  
Chreirik 2  
Treyih  
Chreirik 3  
Chreirik 1  
Tweimirt Elben  
Bouanz  
Zoueiratt  
Tichilitt Nmadi  
Belenkess  
Chem Ehel Lebatt  
Begou  
Chweivya Elkhadhra  
Chweivya Elbeidha  
Toug Tghir  
Driss Ehel Horma  
Ehel Mohamed Jidou  
Dar Elavia Draghla  
Lekhneig  
Elguemba Elbeidha  
Ehel Mowloud Tnaguid  
Elguemba Tnaguid  
Tezekraya  
Boiziyett Tnaguid  
Boiziyett Boukhreiss  
Ehel Ahmed  
Dar Slam  
Krae Ould Elhafedh  
Guetae Dammy  
Hawassa  
Lighatha  
Dar Elbarka Tnaguid  
Hassi Tichilitt  
Elmedroum  
Koussa



Ehel Edieih  
Degatt  
Debay Mkhaitiri  
Dar Elkheir  
Tevragh Zeina  
Sedra Ehel Edieih  
Vedra Elguett  
Lehweitt  
Ehel Mbarek

الوزارة العامة للحكومة  
Ministère Général du Gouvernement  
القانون التشريعي  
II VISA LEGISLATION